

TRILHAS DO PARQUE NACIONAL DO CATIMBAU




@valedocatimbau_oficial


VALE DO CATIMBAU


PARQUE NACIONAL DO CATIMBAU

MAIS INFORMAÇÕES ACESSE
WWW.VALEDOCATIMBAU.COM

Todas as trilhas possuem uma dificuldade dividida em **Fácil**, **Média** e **Difícil** a dificuldade depende de cada grupo, podendo variar de acordo com o perfil de cada um.

 Algumas trilhas possuem sinal de celular. (Apenas tim e Vivo)

 Algumas trilhas não são indicadas para crianças. (Depende da disposição)

 Algumas trilhas são indicadas para Idosos. (Desde que caminhem sem ajuda)

VALE DO CATIMBAU

TRILHA MORRO DO CACHORRO

MAIS INFORMAÇÕES ACESSE
WWW.VALEDOCATIMBAU.COM



O morro do cachorro possui um dos vários cemitérios indígenas do vale além de ser um dos cartões postais do parque.

Distância a partir da vila: **1km**

Extensão da Trilha: **500m**

Dificuldade: **Fácil**

INFORMAÇÕES



VALE DO CATIMBAU

TRILHA DA SERRA DAS TORRES

MAIS INFORMAÇÕES ACESSE
WWW.VALEDOCATIMBAU.COM



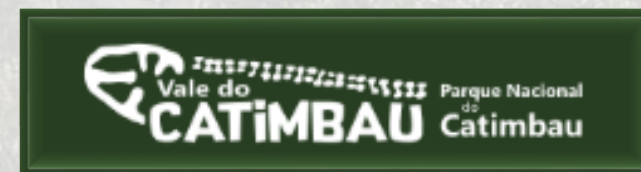
É um trilha conhecida por suas formações geológicas que lembram cascos de tartaruga e pirâmides, tendo como principal ponto os lápias.

Distância a partir da vila: **1km**

Extensão da trilha: **2km**

Dificuldade: **Média**

INFORMAÇÕES



VALE DO CATIMBAU

TRILHA DA CASA DE FARINHA

MAIS INFORMAÇÕES ACESSE
WWW.VALEDOCATIMBAU.COM



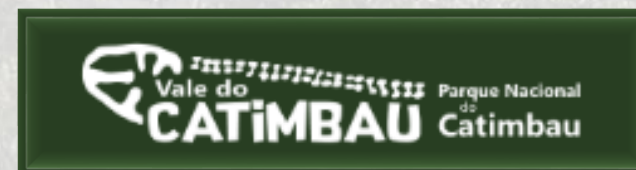
Abriga um painel de pinturas rupestres de tradição agreste de povos caçadores e coletores que viveram na região a mais de 2.000 anos.

Distância a partir da vila: **2km**

Extensão da trilha: **3.5km**

Dificuldade: **Difícil**

INFORMAÇÕES



VALE DO CATIMBAU

TRILHA DOS HOMENS SEM CABEÇA

MAIS INFORMAÇÕES ACESSE
WWW.VALEDOCATIMBAU.COM



Abriga o painel de pinturas rupestres de tradição nordeste mais visitado do parque, o mesmo pintado a em media 5000 anos atrás.

Distância a partir da vila: **11km**

Extensão da trilha: **1.5km**

Dificuldade: **Média**

INFORMAÇÕES



VALE DO CATIMBAU

TRILHA DA LOCA DA CINZA

MAIS INFORMAÇÕES ACESSE
WWW.VALEDOCATIMBAU.COM



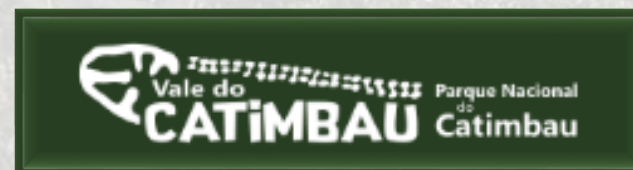
Abriga um painel de pinturas rupestres de tradição agreste de povos caçadores e coletores que abrigaram a região a mais ou menos 6.000 anos

Distância a partir da vila: **1km**

Extensão da Trilha: **7km**

Dificuldade: **Difícil**

INFORMAÇÕES



VALE DO CATIMBAU

TRILHA DO SANTUÁRIO

MAIS INFORMAÇÕES ACESSE
WWW.VALEDOCATIMBAU.COM



É conhecida por suas formações geológicas e sua altitude que chega em algumas partes a mais de 1.000 metros a nível do mar.

Distância a partir da vila: **7km**

Extensão da trilha: **5km**

Dificuldade: **Média**

INFORMAÇÕES



VALE DO CATIMBAU

TRILHA DO CANYON

MAIS INFORMAÇÕES ACESSE
WWW.VALEDOCATIMBAU.COM



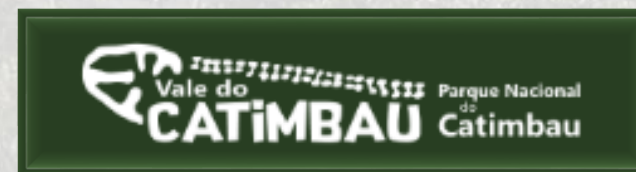
O canyon possui varias formações geológicas que se assemelham a formas humanas e de animais com uma incrível paisagem e fauna preservada.

Distância a partir da vila: **7km**

Extensão da trilha: **2,0km**

Dificuldade: **Média**

INFORMAÇÕES



VALE DO CATIMBAU

TRILHA DO CHAPADÃO

MAIS INFORMAÇÕES ACESSE
WWW.VALEDOCATIMBAU.COM



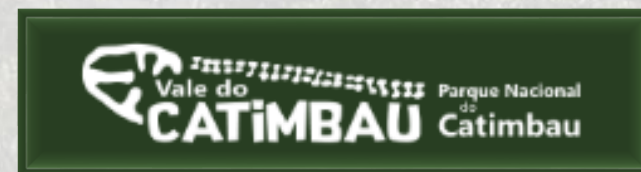
O chapadão é um dos lugares mais solicitados por visitantes com uma incrível paisagem e fauna preservada possui o mais belo por do sol do sertão.

Distância a partir da vila: **11km**

Extensão da trilha: **2.5km**

Dificuldade: **Fácil**

INFORMAÇÕES



VALE DO CATIMBAU

TRILHA DA PEDRA DA IGREJINHA

MAIS INFORMAÇÕES ACESSE
WWW.VALEDOCATIMBAU.COM



A igreja é um dos cartões postais do parque a mesma possui uma paisagem panorâmica incrível.

Distância a partir da vila: **13km**

Extensão da trilha: **700m**

Dificuldade: **Fácil**

INFORMAÇÕES



VALE DO CATIMBAU

TRILHA DOS BREUS

MAIS INFORMAÇÕES ACESSE
WWW.VALEDOCATIMBAU.COM



Abriga uma antiga vila fundada por um líder religioso, abriga um painel de gravuras rupestres de tradição Itacoatiara (raro no parque).

Distância a partir da vila: **15km**

Extensão da trilha: **1km**

Dificuldade: **Fácil**

INFORMAÇÕES



VALE DO CATIMBAU

TRILHA DAS UMBURANAS

MAIS INFORMAÇÕES ACESSE
WWW.VALEDOCATIMBAU.COM



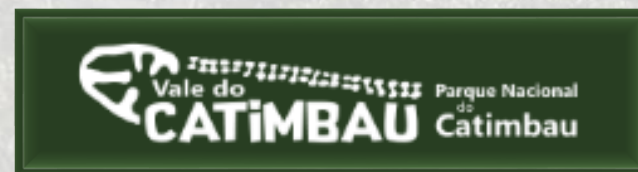
Conhecida por suas formações geológicas que mostram animais e cenas interligadas com um mirante é uma trilha que impressiona.

Distância a partir da vila: **14km**

Extensão da trilha: **1km**

Dificuldade: **Moderada**

INFORMAÇÕES



VALE DO CATIMBAU

TRILHA DO ALCOBAÇA

MAIS INFORMAÇÕES ACESSE
WWW.VALEDOCATIMBAU.COM



O alcobaça é um dos mais importantes e o maior sítio arqueológico do parque com 50 metros de extensão, impressiona por suas incríveis pinturas.

Distância a partir da vila: **30km**

Extensão da trilha: **3km**

Dificuldade: **Média**

INFORMAÇÕES



VALE DO CATIMBAU

TRILHA DA TOCA DO VEADO

MAIS INFORMAÇÕES ACESSE
WWW.VALEDOCATIMBAU.COM



Abriga um painel de pinturas rupestres de tradição agreste de povos caçadores e coletores que abrigaram a região a mais ou menos 6.000 anos.

Distância Carro: **7km**

Extensão da trilha: **3.5km**

Dificuldade: **Média**

INFORMAÇÕES

