

Roteiro da Grande Mata Ancestral

Três parques nacionais no extremo sul da Bahia

Experiências que te aguardam e que encantam

**Conexões para criar
Conhecimento para levar,
guardar e disseminar**

- Patrimônio Natural Mundial pela UNESCO
- Tradições, biodiversidade e saberes compartilhados
- Localização estratégica: proximidade a aeroportos e infraestrutura para hospedagem em cidades, vilas e aldeias
- Características distintas e complementares
- Florestas com árvores gigantes, restingas, mangues
- Ambientes de muçununga e bromélias
- Trilhas bem sinalizadas para caminhada e ciclismo; mirantes
- Rios para navegar ou remar, praias e cachoeira para tomar banho
- Rica cultura indígena com vivências, rituais e condução por trilhas
- Um dos lugares mais escuros e propícios para observação de astros
- Contemplação de paisagens naturais preservadas e exuberantes
- Observação de fauna, especialmente birdwatching
- Rica Mata Atlântica e nobre pau-brasil
- Belo e histórico Monte Pascoal
- Conhecimento e saber ancestral



Imagens: @Conservação Internacional/Nico Ferri e @entreparkesbr / Letícia Alves e Dennis Hyde



**PARQUE NACIONAL DO
DESCOBRIMENTO**
ICMBio-MMA

**Lagoa
Baixa poluição luminosa**

Trilhas e estradas

**Território Indígena
Aldeias Pataxó**

**Floresta de Tabuleiro
Muçununga
Árvores gigantes
Patrimônio Natural UNESCO**



**PARQUE NACIONAL DO
PAU BRASIL**
ICMBio-MMA

**Paus-brasis centenários
Bromélias Gigantes
Cachoeira
Centro de Visitantes**



**Praias de mar
Praias de rio
Mangue
Restinga**

**Rios
Baixíssima poluição luminosa**

Monumento da Resistência dos Povos Indígenas



**entre
parques.br**



Roteiro da Grande Mata Ancestral

O que fazer em:



PARQUE NACIONAL DO
PAU BRASIL
ICMBio-MMA



PARQUE NACIONAL E HISTÓRICO DO
MONTE PASCOAL
ICMBio-MMA



PARQUE NACIONAL DO
DESCOBRIMENTO
ICMBio-MMA

Um dia

- Exposição permanente no Centro de Visitantes
- Paus-brasil centenários
- Cachoeira do Jacuba

- Subir o Monte
- Vivência na Reserva Pataxó Porto do Boi
- Canoa ou SUP nos rios Caraíva ou Corumbau

- Árvores centenárias: gameleira e juarana
- Banho e piquenique na lagoa Só Não Vou
- Admirar a vista do Mirante

Dois dias

- Diversas trilhas para observar a fauna local
- Bromélias gigantes/ muçununga
- Piquenique no rio da Barra, antigo rio do Brasil

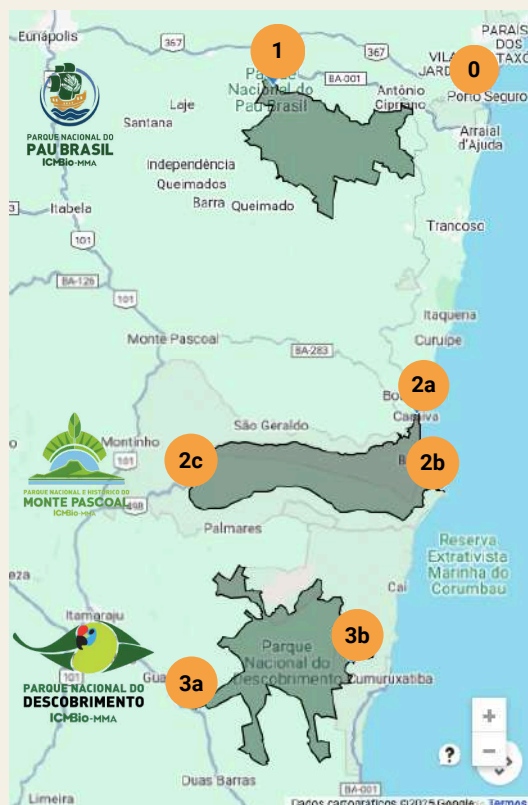
- Árvores gigantes e poço sagrado
- Contemplar nascer e pôr do sol
- Restinga e Porto da Onça

- Observar a fauna no Caminho da Lagoa no início do dia
- Percorrer a trilha do Tambor de bicicleta

Mais dias

- Trilha para ciclismo (18 km) e estradões nos Caminhos do Brasil Original (40 km)
- Ritual ãgohó tibá (lua cheia)
- Astroturismo
- Travessia do Monte ao Mar (ou vice versa)
- Vivência cultural nas aldeias Pataxó
- Caminho de Cumuruxatiba
- Vem passarinhar Cumuru

Como se orientar



0 Saindo de Porto Seguro (aeroporto BPS)

Parque Nacional do Pau Brasil

1 - Centro de Visitantes

Parque Nacional e Histórico do Monte Pascoal

- 2a** - Caraíva
- 2b** - Corumbau
- 2c** - Pé do Monte

Parque Nacional do Descobrimento

- 3a** - Oeste/Portaria Principal/BR-489
- 3b** - Leste/Aldeia Gurita/Cumuruxatiba



Imagem: Brasil Ride @brasilride



Imagem: @Conservação Internacional / Nico Ferri



entre
parques.br



Roteiro da Grande Mata Ancestral



Parque Nacional do Pau Brasil

Acesso pelo Centro de Visitantes

40 km do centro histórico de Porto Seguro; 33 km de Arraial D'Ajuda; 47 km de Trancoso (asfalto até acesso + 5 km em estrada de terra)

Pernoite recomendado

Vale Verde (distrito de Porto Seguro na zona de amortecimento do Parque)
Porto Seguro, Arraial D'Ajuda ou Trancoso (visita bate e volta)

Principais atrativos

Exposição permanente: "O berço do Brasil original"
Pau-Brasis centenários e bromélias gigantes
Trilhas a pé, de bicicleta ou até em veículos
Banho de rio e de cachoeira
Mirantes
Observação de fauna e flora
Observação de aves



PARQUE NACIONAL DO
PAU BRASIL
ICMBio-MMA



Imagens: @Conservação Internacional/Nico Ferri

O que ver e fazer

Não deixe de ver e fazer

- Ver a exposição permanente: "O berço do Brasil original"
- Conhecer os pau-brasis ou paus-brasil centenários
- Admirar as bromélias gigantes na Muçununga
- Refrescar-se na Cachoeira do Jacuba

Reserve mais tempo para

- Percorrer as trilhas para observar a fauna local
- Refrescar-se no rio da Barra, que já foi chamado rio do Brasil

Experiência ainda mais completa

- Percorrer 18 km de trilha exclusiva para ciclismo e pelo menos 40 km de estradões nos Caminhos do Brasil Original



entre
parques.br



Roteiro da Grande Mata Ancestral



Parque Nacional e Histórico do Monte Pascoal

Caraíva - Setor Litorâneo

62 km de Porto Seguro (asfalto + terra, estrada lenta) até a travessia de canoa (carro não atravessa, há estacionamento pago em Nova Caraíva)

Pernoite recomendado

Caraíva (não recomendado bate e volta de Porto Seguro)

Principais atrativos

Praias e banho de mar e rio
Vivência, culinária e rituais na Reserva Pataxó Porto do Boi
Passeio de buggy
Passeio de canoa e SUP no mangue e rios
Observação de Fauna e Flora
Astroturismo



Imagens: @Conservação Internacional/Nico Ferri

O que ver e fazer

Não deixe de ver e fazer

- Vivência na Reserva Pataxó Porto do Boi
- Passear de canoa ou SUP no mangue do rio Caraíva
- Conhecer e prestigiar o artesanato Pataxó

Reserve mais tempo para

- Fazer um passeio de buggy para Corumbau
- Contemplar o nascer e pôr do sol das praias

Experiência ainda mais completa

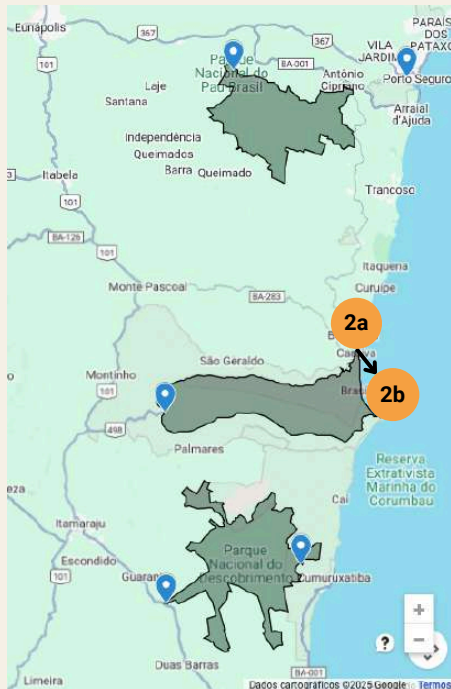
- Nascer da Lua Cheia à beira mar e Astroturismo no mangue ou nas praias
- Vila Histórica com presença de população nativa, festejos tradicionais e forró



entre
parques
br.



Roteiro da Grande Mata Ancestral



Parque Nacional e Histórico do Monte Pascoal

Corumbau - Setor Litorâneo

Por canoa: 10 km de Caraíva (areia com buggy) até a travessia de canoa

De carro: 202 km de Porto Seguro (asfalto + terra, estrada lenta) até a travessia de canoa (carro não atravessa)

A vila de Corumbau está fora do Parque, na Reserva Extrativista (RESEX) Marinha Corumbau

Pernoite recomendado

Corumbau (é possível fazer bate e volta de Caraíva)

Principais atrativos

Trilha pela restinga do Porto da Onça (vista para o Monte)

Praias e banho de mar e rio

Passeio de buggy

Passeio de barco no mangue

Observação de Fauna e Flora

Astroturismo



Imagens: @entreparkesbr / Leticia Alves e Dennis Hyde

O que ver e fazer

Não deixe de ver e fazer

- Passear de canoa ou SUP no mangue do rio Corumbau
- Conhecer a restinga e observar o Monte Pascoal na trilha do Porto da Onça
- Conhecer e prestigiar o artesanato Pataxó

Reserve mais tempo para

- Fazer um passeio de buggy para Caraíva
- Contemplar o nascer e pôr do sol das praias
- Astroturismo e nascer da Lua Cheia no mangue ou nas praias

Experiência ainda mais completa

- Participar do ritual ãgohó tibá (Lua cheia)
- Vivência e ritual afro indígena com as Mulheres que Curam na Aruanda Pataxó - Aldeia Pará



entre
parques
br.



Roteiro da Grande Mata Ancestral

Parque Nacional e Histórico do Monte Pascoal

Pé do Monte - Setor Florestal

83 km de Caraíva (terra + asfalto); 100 km de Corumbau (terra + asfalto)
154 km de Porto Seguro (asfalto); 30 km de Itamaraju (asfalto)

Pernoite recomendado

Itamaraju (é corrido fazer bate e volta de Porto Seguro, mas possível)

Principais atrativos

Subida ao Monte Pascoal
Trilhas a pé com condutor indígena
Travessia do Mar ao Monte: a pé, de bicicleta ou offroad
Monumento da Resistência dos Povos Indígenas
Árvores gigantes centenárias
Observação de Fauna e Flora
Astroturismo



Imagens: @Conservação Internacional/Nico Ferri e @entreparkesbr / Letícia Alves e Dennis Hyde

O que ver e fazer

Não deixe de ver e fazer

- Subir o Monte Pascoal com um condutor Pataxó
- Visitar o Monumento da Resistência dos Povos Indígenas
- Conhecer e prestigiar o artesanato Pataxó

Reserve mais tempo para

- Conhecer as árvores gigantes centenárias e o poço sagrado

Experiência ainda mais completa

- Participar do ritual ãgohó tibá (Lua cheia)
- Fazer a travessia do Monte ao mar: a pé ou de bicicleta com condutores Pataxó



entre
parques.br



Roteiro da Grande Mata Ancestral

Parque Nacional do Descobrimento

Portaria principal - Acesso pela BA 489


50 km do Pé do Monte (asfalto); 60 km de Corumbau (terra + asfalto)
20 km de Itamaraju (asfalto); 30 km de Prado (asfalto); 180 km de Porto Seguro (asfalto)

Pernoite recomendado

Itamaraju ou Prado (é corrido fazer bate e volta de Porto Seguro, mas possível)

Principais atrativos

Árvores gigantes centenárias
Lagoa com deck: meditação, banho, piquenique
Mirante acessível
Trilhas a pé, de bicicleta ou até em veículos
Observação de Fauna e Flora
Caminhos da Lagoa e de Cumuruxatiba



Imagens: @Conservação Internacional/Nico Ferri e @entreparkesbr / Letícia Alves e Dennis Hyde

O que ver e fazer

Não deixe de ver e fazer

- Conhecer as árvores gigantes centenárias: gameleira e juarana
- Tomar um banho de lagoa na Só Não Vou
- Admirar a vista do Mirante

Reserve mais tempo para

- Observar a fauna em uma das inúmeras trilhas

Experiência ainda mais completa

- Percorrer a trilha do Tambor de bicicleta



entre
parques
br.



Roteiro da Grande Mata Ancestral



Parque Nacional do Descobrimento

Portaria leste - Acesso pela Aldeia Gurita em Cumuruxatiba
37 km de Prado (asfalto + terra); 7 km de Cumuruxatiba

Pernoite recomendado

Cumuruxatiba ou em uma das 6 aldeias Pataxó: Alegria Nova, Gurita, Kaí, Monte Dourado, Pequí e Tibá

Principais atrativos

Etnoturismo: visita a aldeias e vivências da cultura Pataxó
Trilhas a pé, de bicicleta ou até em veículos
Observação de Fauna e Flora



Imagens: @Conservação Internacional/Nico Ferri e @entreparkesbr / Letícia Alves e Dennis Hyde

O que ver e fazer

Não deixe de ver e fazer

- Fazer a Travessia do Parque Nacional do Descobrimento (Caminho da Lagoa e o Caminho de Cumuruxatiba) completa com um condutor Pataxó

Reserve mais tempo para

- Visitar e realizar uma vivência cultural nas aldeias Pataxó

Experiência ainda mais completa

- Participar do Vem passarinhar Cumuru



entre
parques br.



Roteiro da Grande Mata Ancestral



Imagem: @Conservação Internacional/Nico Ferri

Vídeos

Site

Sobre o roteiro



Como visitar



Saiba mais sobre os parques

Vídeos

Site

Mais links



PARQUE NACIONAL DO
PAU BRASIL
ICMBio-MMA



PARQUE NACIONAL E HISTÓRICO DO
MONTE PASCOAL
ICMBio-MMA



PARQUE NACIONAL DO
DESCOBRIMENTO
ICMBio-MMA



Clique nas figuras para ser direcionado aos vídeos e sites



entre
parques.br





Roteiro da Grande Mata Ancestral

Recomendações

- Leve água, alimentos leves, chapéu, repelente, filtro solar
- Use sapatos fechados, perneira e bastões de caminhada nas trilhas

Normas de visitação

- Animais domésticos prejudicam a fauna silvestre, por isso não podem acompanhar a visita
- Mantenha-se nas trilhas estabelecidas, não utilize atalhos
- Atenção onde toca e pisa, verificando a presença de espinhos, insetos e outros animais
- Pratique o silêncio, ouça a natureza! É proibido o uso de equipamentos de som portáteis, provocar estampidos e fazer barulhos que possam perturbar a fauna local
- Deixe apenas pegadas! Não produza fogo, cuide do seu lixo, faça o descarte apropriado ao final do passeio incluindo restos de comida
- É proibido coletar rochas, plantas, flores, sementes ou qualquer outro material
- É proibido pescar, caçar, capturar, molestar ou perseguir animais silvestres
- É proibido o porte de arma, inclusive atiradeiras, armadilhas, facões, foices e similares
- É proibido fumar cigarros de qualquer natureza e consumir bebida alcoólica ou quaisquer outras substâncias consideradas entorpecentes no interior dos Parques Nacionais
- Informe-se a respeito dos locais nos quais é obrigatório acompanhamento de condutor indígena
- Escute, respeite e siga as orientações do seu condutor e dos povos que habitam os territórios e seu entorno
- Respeite o horário de saída dos atrativos e dos Parques, solicite autorização prévia para atividades com horário especial.